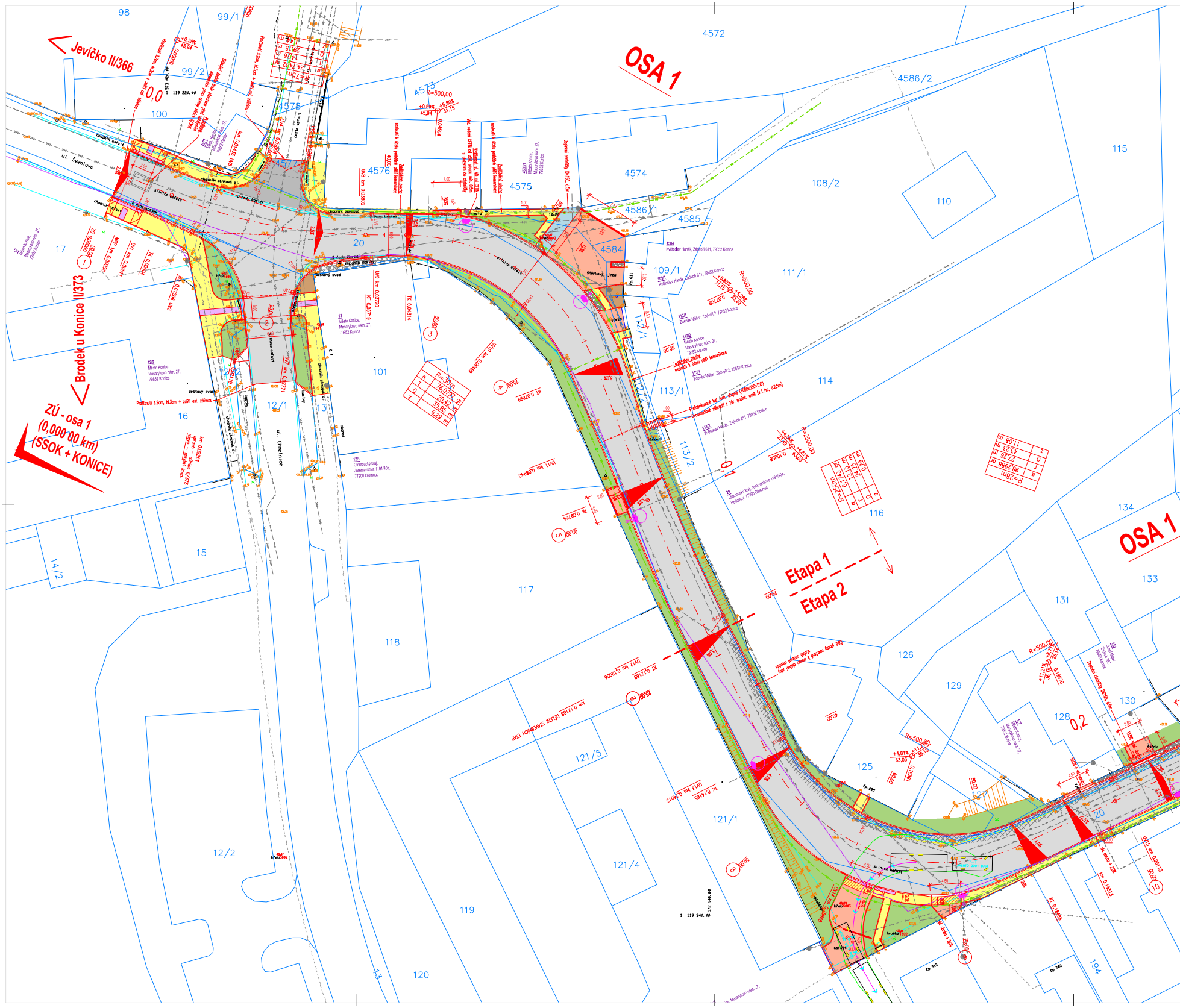

Jevíčko II/366
OSA 1
Brodek u Konice II/373
ZÚ - osa 1
(0,000 00 km)
(SSOK + KONICE)
Etapa 1
Etapa 2
OSA 1
0,0
0,1
0,2
98
99/1
99/2
100
4572
4573
4574
4575
4576
4578
4584
4585
4586/1
4586/2
108/2
109/1
110
111/1
112/1
113/1
113/2
114
115
116
117
118
119
120
121/1
121/4
121/5
125
126
127
128
129
130
131
133
134
12/1
12/2
13
14/2
15
16
17
20
101
194
R=500,00
R=2500,00
R=70m
R=25m
R=28m
ul. Švehlova
ul. Chmelnice
silnice asfalt
chodník asfalt
chodník zámková dl.
štěrkový vjezd
dešťový svod
Dopojení chodníku DN150, d.5m
1 573 026,00 1 119 226,00
1 119 340,00

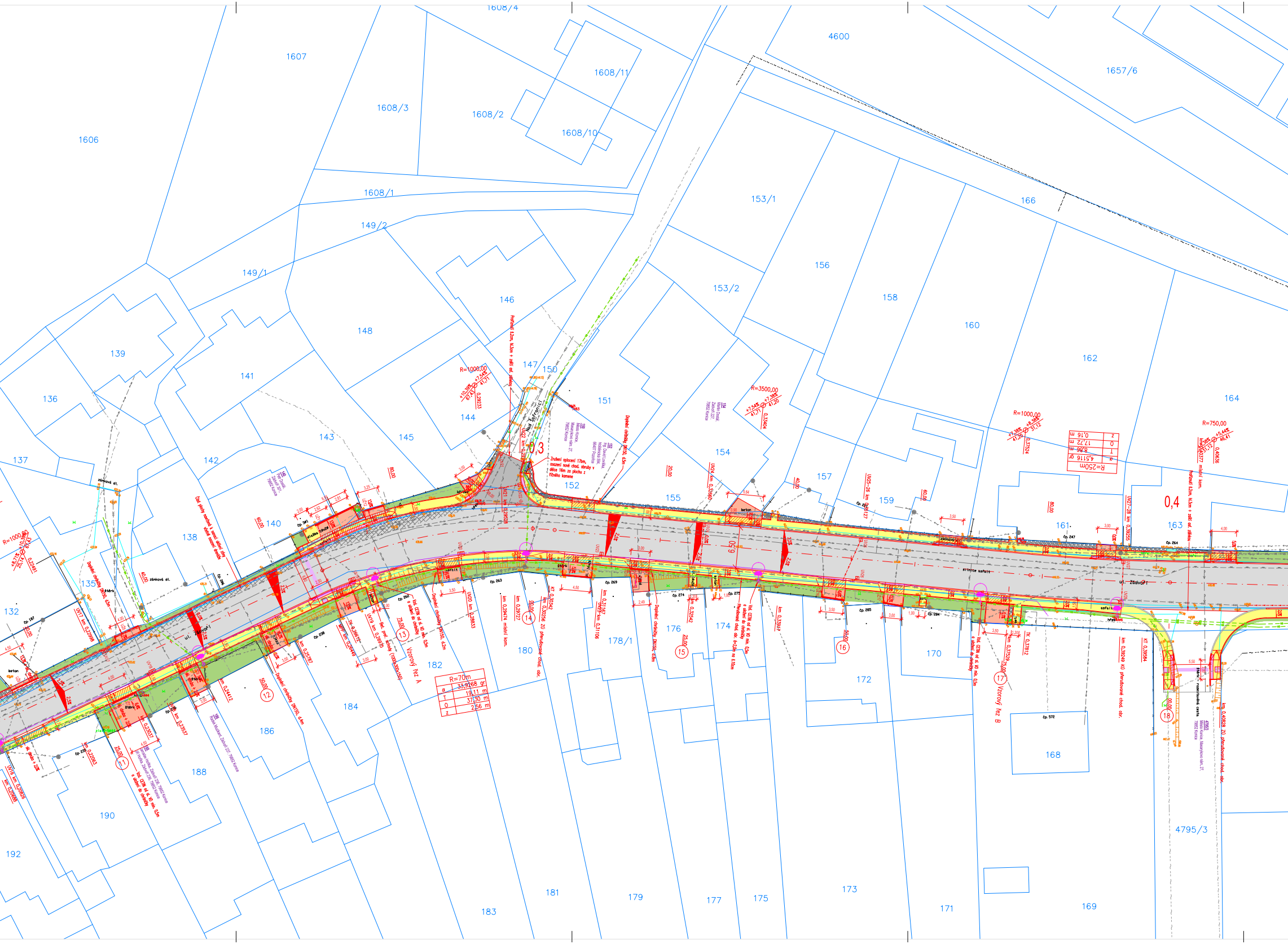
1608/4
1607
1608/11
1608/3
1608/2
1608/10
1606
1608/1
4600
1657/6
149/2
149/1
153/1
166
156
153/2
158
146
160
148
139
162
141
147
150
164
136
151
144
143
145
154
142
137
152
157
155
159
161
163
140
138
135
132
0,3
0,4
6,50
ul. Zádvoří
ul. Nad Šafránicí
R=1000,00
R=3500,00
R=750,00
R=250m
α 4,5116 gr
T 8,86 m
O 17,72 m
z 0,16 m
R=70m
α 33,9268 gr
T 19,11 m
O 37,30 m
z 2,56 m
km 0,28833
km 0,29474 místní kom.
km 0,29727
km 0,30256 ZO přerušované chod. obr.
KT 0,30342
UV20 km 0,28833
UV27–28 km 0,39255
Doplnění chrániček DN150, d.2m
Vzorový řez A
Vzorový řez B
Bet. pref. schody (1000x300x150)
Vzd. CETIN od st. VO min. 0,5m a uložení do chráničky
Prořezání 8,2cm, ll.3cm + zaříz. ost. zlámku
182
180
178/1
176
174
172
170
168
184
186
188
190
192
183
181
179
177
175
173
171
169
4795/3
11
12
13
14
15
16
17
18
č.p. 247
č.p. 264
asfalt
beton
štěrk

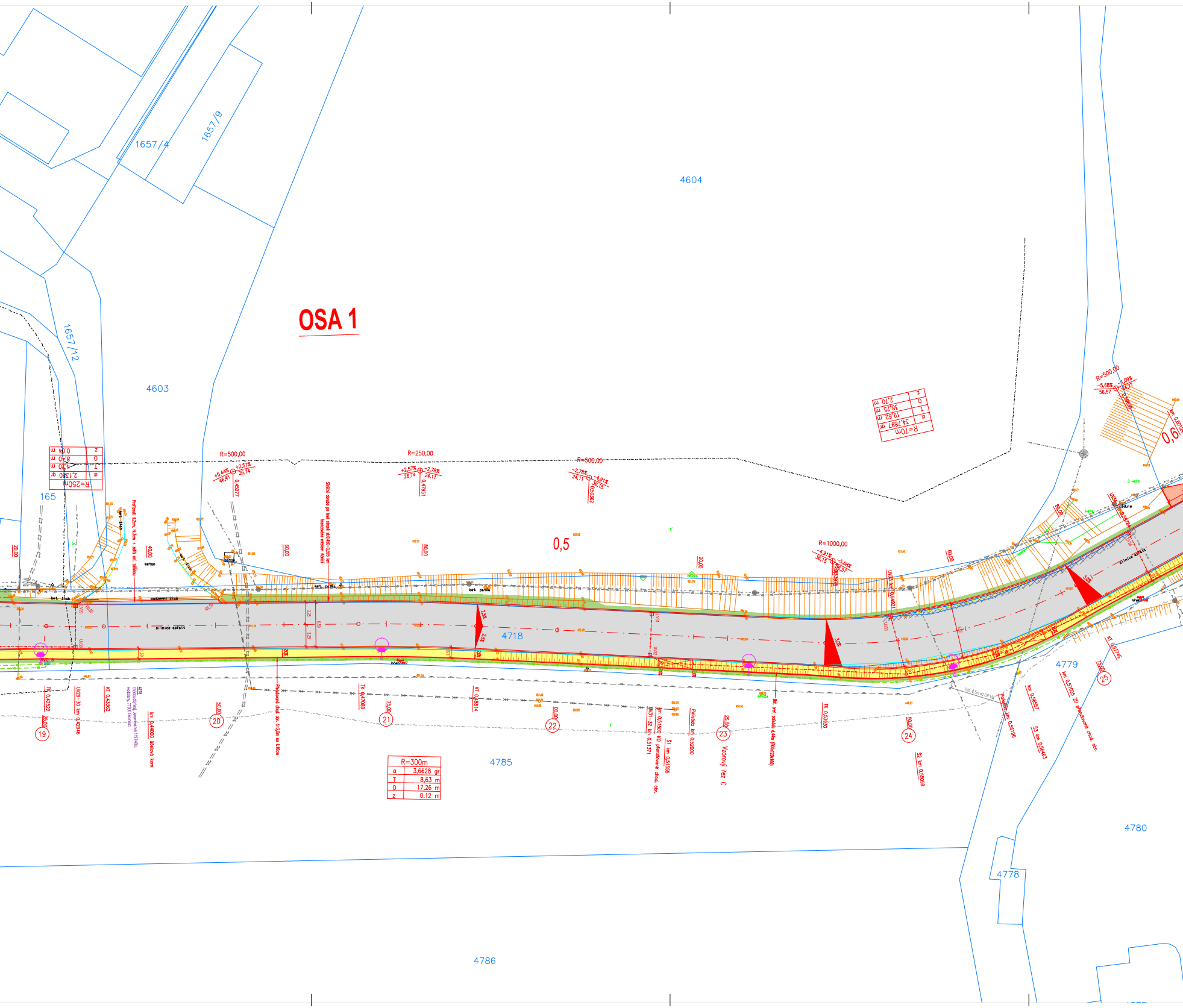
OSA 1
0,5
0,6
4604
4603
1657/4
1657/9
1657/12
165
4718
4785
4786
4779
4780
4778
R=500,00
R=250,00
R=500,00
R=1000,00
R=500,00
silnice asfalt
bet. patka
R=250m
α 2,1380 gr
T 4,20 m
O 8,40 m
z 0,04 m
R=70m
α 34,7697 gr
T 19,62 m
O 38,25 m
z 2,70 m
R=300m
α 3,6628 gr
T 8,63 m
O 17,26 m
z 0,12 m
19
20
21
22
23
24
25
Vzorový řez C

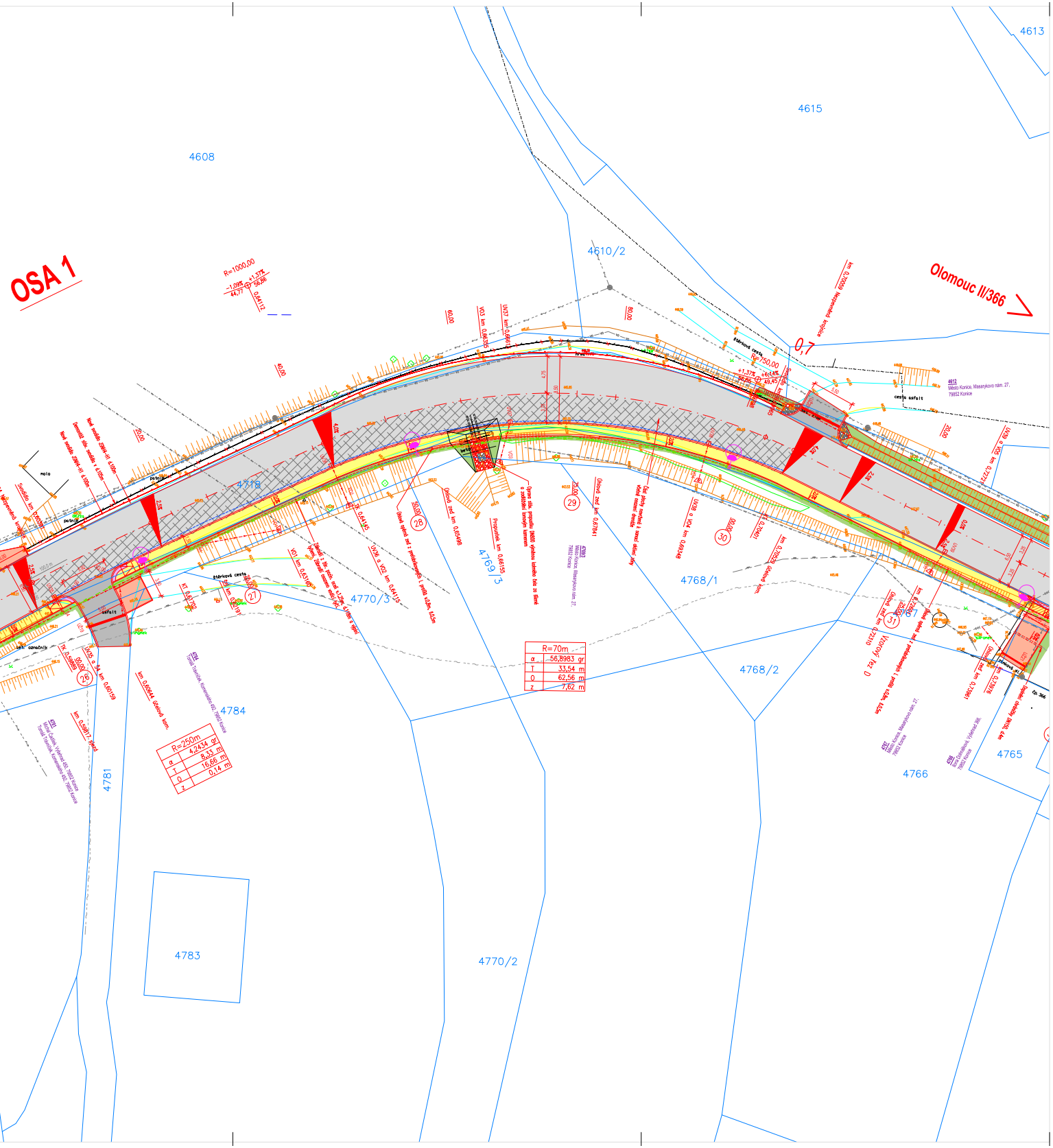
OSA 1
Olomouc II/366
4608
4613
4615
4610/2
4718
4769/3
4770/3
4768/1
4768/2
4784
4781
4783
4770/2
4766
4765
R=1000,00
R=750,00
0,7
štěrková cesta
cesta asfalt
asfalt
potrubí
28
29
30
31
27
26
R=70m
α 56,8983 gr
T 33,54 m
O 62,56 m
z 7,62 m
R=250m
α 4,2434 gr
T 8,33 m
O 16,66 m
z 0,14 m

OBJEKTOVÉ ČLENĚNÍ:

SO 101.1–01	Komunikace	(SSOK)
SO 101.1–02	Propustek	(SSOK)
SO 101.1–03	Hospodářské sjezdy	(SSOK)
SO 101.2–01	Komunikace	(KONICE)
SO 101.2–02	Vjezdy	(KONICE)
SO 101.2–03	Chodníky	(KONICE)
SO 401.2–01	Veřejné osvětlení+MR	(KONICE)

LEGENDA PLOCH:

▭	Komunikace–asfaltobetonový povrch (SSOK)
▭	Komunikace–asfaltobetonový povrch (Město Konice)
▭	Parkovací stání–betonová dlažba 200x100mm, tl. 80mm, přírodní barva
▭	Vodorovné dopravní značení–bílá nátěrová hmota
▭	Vjezd–betonová dlažba 200x100mm, tl. 80mm, přírodní barva
▨	Chodník ve vjezdu–betonová dlažba 200x100mm, tl. 80mm, přírodní barva
▭	Chodník–betonová dlažba 200x100mm, tl. 60mm, přírodní barva
▭	Hmatná dlažba–betonová dlažba (s výstupky)–100x200mm, tl. 60(80)mm, červená barva
▭	Vodící pás–šíře 550mm (2x3 pásky), bílá barva
▭	U.V.L. 200x200mm, přírodní barva
▨	Mulčovací kůra tl. 150mm
▭	Vegetace (ohumusování tl. 10 cm+osetí travní směsí)
▨	Kačírek říční (šedý)
▨	Hospodářské sjezdy, R–materiál
▨	Plná konstrukce komunikace vč. sanace
▨	Rozhledové pole
✕	Strom určený ke kácení

LEGENDA ČAR:

═	hrany komunikace stávající–ze zaměření
═	hrany koordinovaných projektů
═	hrany nově navržené
─·─	osa komunikace
┄	hrany odvodňovacích řádků / hrany změny povrchu komunikace
═	hranice parcel

LEGENDA STÁVAJÍCÍCH SÍTÍ:

┄	CETIN–sdělovací kabel podzemní metalický – zaměřený
┄	CETIN–sdělovací kabel podzemní metalický – nezaměřený
─	CETIN–sdělovací kabel podzemní metalický – neprovozovaný
┄	EG.D, a.s.–silový kabel VVN nadzemní
┄	EG.D, a.s.–silový kabel VN nadzemní
┄	EG.D, a.s.–silový kabel VN podzemní
┄	EG.D, a.s.–silový kabel NN nadzemní
┄	EG.D, a.s.–silový kabel NN podzemní
┄	GasNet–plynovod STL
┄	MORAVSKÁ VODÁRENSKÁ, a.s.–vodovod
┄	Ochranné pásmo vodního zdroje
┄	Město Konice–VO+MR
┄	Město Konice–kanalizace jednotná

LEGENDA NOVÝCH SÍTÍ:

┄	Konice–nové vedení trasy VO+MR (SO 401.2–01)
┄	Drenáž
●	Nový sloup a svítidlo VO

KLAD LISTŮ:

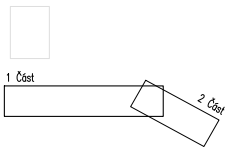
1 Část
2 Část

HOR-invest, s.r.o., projektová činnost ve výstavbě
Tovární 1129/41a, 779 00 Olomouc
IČ: 27779793
DIČ: CZ-27779793

PROJEKTANT	VEDOUCÍ PROJEKTANT	ZODPOVĚDNÝ PROJEKTANT	
JAKUB ŠINCL	JAKUB ŠINCL	ING. ONDŘEJ ADAMÍK	
OBJEDNATEL	SSOK A MĚSTO KONICE		
KRAJ: OLOMOUCKÝ	OBEC: KONICE	KÚ: KONICE	

HOR - invest s.r.o. -4-
projektová činnost ve výstavbě
Tovární 1129/41a, 779 00 Olomouc
HOR - invest IČ: 277 79 793, DIČ: CZ-27779793
tel: 585 243 716 / 718 fax: 585 243 717
Spis. zn.: C51590 vedená u Krajského soudu v Ostravě

AKCE:
"II/366 Konice, ul. Zádvoří – projektová dokumentace"

OBJEKT:
101.2 Dopravní plochy (Investor Konice)

NÁZEV PŘÍLOHY:
SITUACE PK–část 1

ZAKÁZKA Č.	01 21	SOUPRAVA:
STUPEŇ PD	DÚSP+DPS	
DATUM	07/2021	
FORMÁT	28xA4	
SOUŘAD S.	JTSK	
VÝŠKOVÝ S.	B.p.v.	
MĚŘÍTKO	1:250	
PŘÍLOHA Č.:	101.2.2.1	